

Муниципальное бюджетное дошкольное образовательное учреждение
детский сад № 31 «Медвежонок»



ПАСПОРТ
дорожной безопасности
МБДОУ ДС № 31
«Медвежонок»

«СОГЛАСОВАНО»
Глава города Нижневартовска

 Кощенко Д.А.
«31» сентября 2024 г

«УТВЕРЖДАЮ»
Руководитель образовательного учреждения

 Дирпам Н.В.
«31» сентября 2024 г


«СОГЛАСОВАНО»

Начальник отдела Госавтоинспекции
УМВД России по городу Нижневартовску

 Козлов Н.С.
«31» сентября 2024 г


ПАСПОРТ

дорожной безопасности
образовательного учреждения




Муниципальное бюджетное дошкольное
образовательное учреждение

детский сад № 31 «Медвежонок»

(наименование образовательного учреждения)

2024 год

Лист согласования

№ п/п	Должностное лицо	Подпись
1.	Начальник отделения ДИиОД отдела Госавтоинспекции УМВД России по городу Нижневартовску Р.И. Аюпов (ул. Индустриальная, д. 68, каб. 22)	
2.	Исполняющий обязанности заместителя главы города, директора департамента по социальной политике администрации города С.Г. Князева (ул. Дзержинского, д. 15/13, каб. 208, тел.: 43-75-29)	
3.	Исполняющий обязанности директора муниципального бюджетного учреждения «Управление по дорожному хозяйству и благоустройству города Нижневартовска» Г.В. Котляров (ул. Индустриальная, д. 70, каб. 1, тел.: 63-12-26)	

Общие сведения

Муниципальное бюджетное дошкольное образовательное учреждение детский сад № 31 «Медвежонок»

Тип ОУ: дошкольная образовательная организация

Юридический адрес ОУ: индекс 628615, г. Нижневартовск, улица Нефтяников, дом 74а (1 корпус), улица Нефтяников, дом 74б (2 корпус)

Фактический адрес ОУ: индекс 628615, г. Нижневартовск, улица Нефтяников, дом 74а (1 корпус), улица Нефтяников, дом 74б (2 корпус)

Руководитель ОУ: Дирлам Наталья Викторовна, телефон раб.: 47-03-33, 46-11-69, сот.: 89825619754

Заместитель заведующего по воспитательно-методической работе:

Буркова Алсу Рафаиловна (1 корпус). Тел./факс: 43-40-54

Жданова Альбина Рафаиловна (2 корпус).

Телефон раб.: 65-11-36, сот.: 8-982-1901050

Ответственные работники муниципального органа образования:

Заместитель директора департамента образования администрации города

Сарипова Лилия Исламовна, тел.: 43-76-74

Ответственные от Госавтоинспекции:

Начальник отделения ОАР и ПБДД отдела Госавтоинспекции УМВД России по городу Нижневартовску - Галеева Ирина Сабирьяновна, тел.: 49-72-24

Ответственные работники за мероприятия по профилактике детского травматизма:

Воспитатель: Шарипова Эльвира Гаязовна (1 корпус), сот.: 8-950-516-79-19

Инструктор по физической культуре: Болдырева Людмила Львовна (2 корпус) сот.: 8-919-531-67-16

Руководитель или ответственный работник дорожно-эксплуатационной организации, осуществляющей содержание УДС:

Исполняющий обязанности директора муниципального бюджетного учреждения «Управление по дорожному хозяйству и благоустройству города Нижневартовска» - Котляров Геннадий Викторович, тел.: (3466)63-12-26

Руководитель управляющей компании, осуществляющей содержание придомовой территории: _____

Количество учащихся: 535

Наличие уголка по БДД: уголок расположен в холле, на первом этаже здания. На первом этаже образовательной организации имеется план-схема района расположения ОУ, пути движения транспортных средств и детей (учеников, обучающихся).

Наличие класса по БДД: имеется кабинет безопасности для проведения занятий с воспитанниками по обучению правилам дорожного движения. Расположен на третьем этаже здания ДОУ.

Наличие автогородка (площадки) по БДД - автогородок в образовательном учреждении отсутствует

Время занятий в ОУ:

1-ая смена: 9.00-11.30

2-ая смена: 15.00-16.50

Кружки: 15.30-17.00

Телефоны оперативных служб:

Единая дежурная диспетчерская служба: 112

Пожарная служба: 01, 101

Полиция: 02, 102

Скорая медицинская помощь: 03, 103

Аварийная служба газа: 04, 104

Содержание

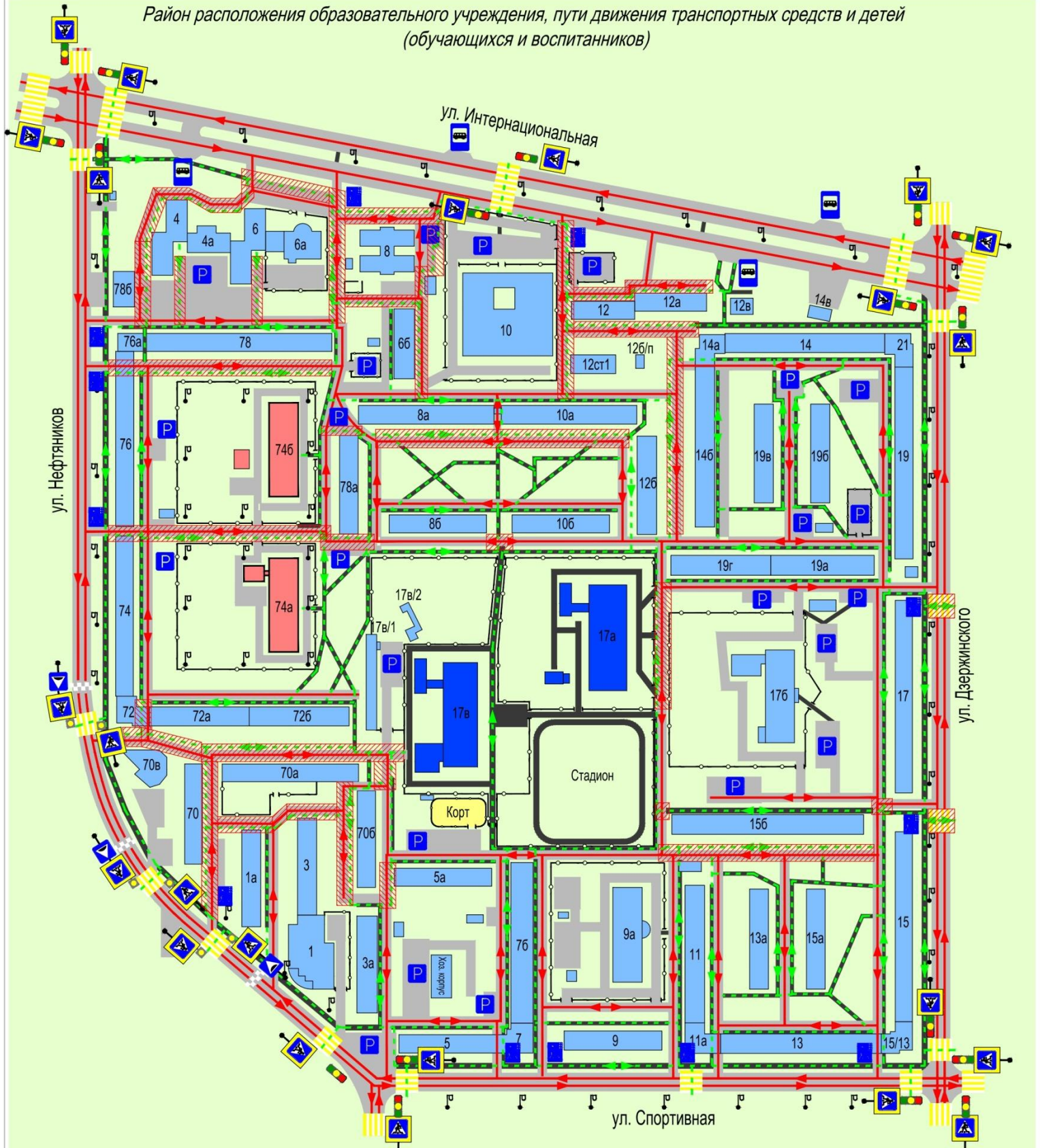
I. План-схемы ОУ:

1. район расположения МБДОУ ДС № 31 «Медвежонок», пути движения транспортных средств и детей (воспитанников);
2. организация дорожного движения в непосредственной близости от МБДОУ ДС № 31 «Медвежонок» с размещением соответствующих технических средств, маршруты движения детей и расположение парковочных мест;
3. маршруты движения организованных групп детей от МБДОУ ДС № 31 к МБОУ «СШ №13», к детской библиотеке № 3, к Центру детского творчества;
4. пути движения транспортных средств к местам разгрузки/погрузки и рекомендуемых безопасных путей передвижения воспитанников по территории МБДОУ ДС №31.

I. План-схемы
МБДОУ ДС №31
«Медвежонок»

**1. План-схема района
расположения МБДОУ
ДС №31 «Медвежонок»,
пути движения
транспортных средств и
детей (обучающихся и
воспитанников)**

Район расположения образовательного учреждения, пути движения транспортных средств и детей (обучающихся и воспитанников)



- здания МБДОУ ДС №31 "Медвежонок" (2 корпуса, ул.Нефтяников, 74а,74б)
- школы
- жилые и административные здания
- проезжая часть
- тротуар
- наземный пешеходный переход
- искусственная неровность
- опасный участок движения детей
- ограждение
- искусственное освещение

- направление движения транспортного потока
- направление движения детей от остановок маршрутных транспортных средств

Паспорт дорожной безопасности МБДОУ ДС №31 "Медвежонок"								
Изм	Лист	№ докум	Подп	Дата	План-схема МБДОУ ДС №31 "Медвежонок"	Лит	Масса	Масштаб
Разраб	Провер							
Утв						Лист 1	Листов	
						000 "Эксперт 01"		

1. Район расположения образовательного учреждения, пути движения транспортных средств и детей.

1. Район расположения МБДОУ ДС №31 «Медвежонок» определяется группой жилых домов, зданий и улично-дорожной сетью с учетом остановок общественного транспорта (7 мкр., улица Интернациональная - Нефтяников)

2. Территория, указанная в схеме, включает в себя:

- здание образовательной организации;
- 10 индивидуальных групповых площадок (1 корпус);
- 12 индивидуальных групповых площадок (2 корпус);
- спортивную площадку для проведения занятий по физической культуре;
- жилые дома, в которых проживает большая часть детей образовательной организации;
- автомобильные дороги и тротуары;

3. На схеме обозначено:

- расположение жилых домов, зданий и сооружений;
- сеть автомобильных дорог;
- пути движения транспортных средств;
- пути движения детей (учеников) в/из МБДОУ ДС №31 «Медвежонок»;
- пешеходные переходы;
- названия улиц и нумерация домов.

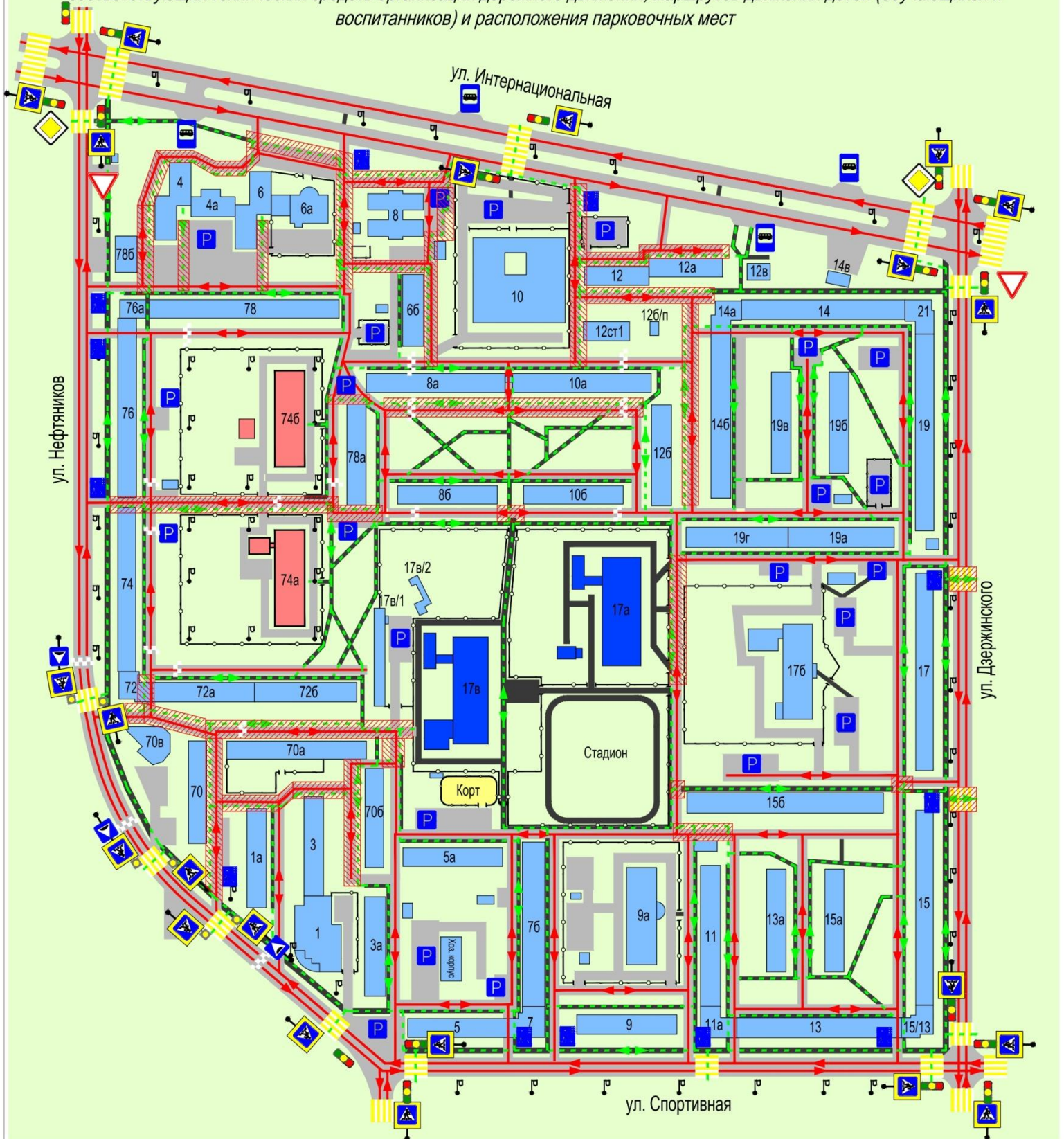
Схема необходима для общего представления о районе расположения МБДОУ ДС №31 «Медвежонок». Для изучения безопасности движения детей на схеме обозначены наиболее частые пути движения воспитанников от дома (от отдаленных остановок маршрутных транспортных средств) к ДОУ и обратно.

При исследовании маршрутов движения детей необходимо уделить особое внимание опасным зонам, где часто воспитанники пересекают проезжую часть не по пешеходному переходу.

Маршрут движения детей строится с целью обеспечения максимальной безопасности передвижения. При передвижении детей используются регулируемые пешеходные переходы.

**2. Схема организации
дорожного движения в
непосредственной близости от
МБДОУ ДС №31
«Медвежонок» с размещением
соответствующих технических
средств, маршруты движения
детей и расположение
парковочных мест**

Схема организации дорожного движения в непосредственной близости от образовательного учреждения с размещением соответствующих технических средств организации дорожного движения, маршрутов движения детей (обучающихся и воспитанников) и расположения парковочных мест



- здания МБДОУ ДС №31 "Медвежонок" (2 корпуса, ул.Нефтяников, 74а,74б)
- школы
- жилые и административные здания
- проезжая часть
- тротуар
- наземный пешеходный переход
- искусственная неровность
- опасный участок движения детей
- ограждение
- искусственное освещение

- направление движения транспортного потока
- направление движения детей от остановок маршрутных транспортных средств

Изм/Лист	№ докум	Подп	Дата		
Разраб					
Провер					
УТВ					

Паспорт дорожной безопасности МБДОУ ДС №31 "Медвежонок"

План-схема
МБДОУ ДС №31 "Медвежонок"

Лит	Масса	Масштаб
		M1:2000
Лист 1		Листов
ООО "Эксперт 01"		

2. Схема организации дорожного движения в непосредственной близости от МБДОУ ДС №31 «Медвежонок» с размещением соответствующих технических средств, маршруты движения детей и расположение парковочных мест

1. Схема организации дорожного движения ограничена автомобильными дорогами, находящимися в непосредственной близости от образовательного учреждения.

2. На схеме обозначены:

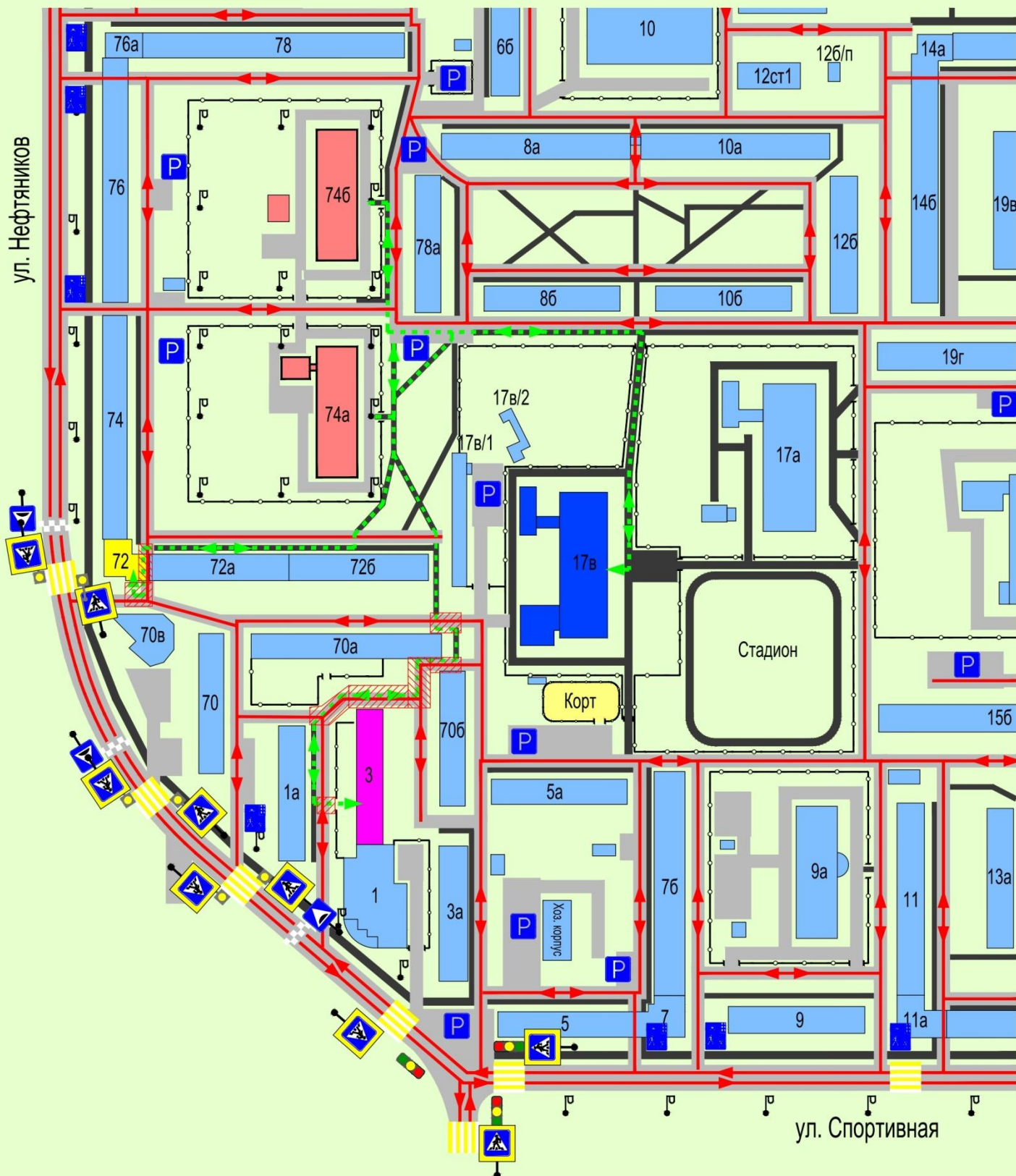
- здание МБДОУ ДС №31 «Медвежонок» с указанием территории, принадлежащей непосредственно ДОУ. Территория ограждена металлическим забором высотой 1,8 метра с двумя распашными воротами шириной 3 метра;
- места, предназначенные для парковки транспорта;
- автомобильные дороги и тротуары;
- направление безопасного маршрута движения детей (воспитанники).

3. На схеме указано расположение остановок маршрутных транспортных средств по улице Интернациональной и безопасные маршруты движения детей от остановочного пункта к ДОУ и обратно.

4. За территорией МБДОУ ДС №31, перед центральным выходом имеется место для парковки автотранспорта. Безопасными маршрутами движения детей от парковочных мест и обратно является кратчайший путь через центральную калитку.

3. Маршруты движения организованных групп детей (обучающихся, воспитанников) от МБДОУ ДС №31 «Медвежонок» к детской библиотеке №3 (ул.Нефтяников, д.72), к МБОУ «СШ №13» (ул.Дзержинского, д.17В), к Центру детского творчества (ул.Спортивная, д.3)

Маршруты движения организованных групп детей (обучающихся и воспитанников) от образовательного учреждения к СОШ №13, Центру детского творчества, Детской библиотеке №3



- здания МБДОУ ДС №31 "Медвежонок" (2 корпуса, ул.Нефтяников, 74а,74б)
- СОШ №13 - Детская библиотека №3 - Центр детского творчества
- жилые и административные здания
- проезжая часть
- тротуар
- наземный пешеходный переход
- искусственная неровность
- опасный участок движения детей
- ограждение
- искусственное освещение
- направление движения транспортного потока
- направление движения детей от остановок маршрутных транспортных средств

Изм	Лист	№ докум	Подп	Дата	
Разраб					
Провер					
УТВ					

Паспорт дорожной безопасности МБДОУ ДС №31 "Медвежонок"

План-схема
МБДОУ ДС №31 "Медвежонок"

Лит	Масса	Масштаб
		M1:2000
Лист 1		Листов

ООО "Эксперт 01"


3. Маршруты движения организованных групп детей от МБДОУ ДС №31 «Медвежонок» к детской библиотеке №3 (ул.Нефтяников, д.72), к МБОУ «СШ №13» (ул.Дзержинского, д.17В), к Центру детского творчества (ул.Спортивная, д.3)

На схеме района расположения ДОУ указываются безопасные маршруты движения детей от ДОУ к месту проведения дополнительных занятий, мест посещения культурно-массовых и спортивных мероприятий и обратно.

Данная схема используется педагогическим персоналом ДОУ при организации движения групп детей к местам проведения занятий вне территории ДОУ.

4. Пути движения транспортных средств по территории к местам разгрузки/ погрузки и рекомендуемые пути передвижения детей по территории МБДОУ ДС №31 «Медвежонок» (Нефтяников 74а)

Пути движения транспортных средств по территории образовательного учреждения к местам разгрузки / погрузки и рекомендуемые безопасные пути движения детей (обучающихся и воспитанников)



- жилая застройка
- проезжая часть
- тротуар
- здания МБДОУ ДС №31 "Медвежонок" (2 корпуса, ул. Нефтяников, 74а, 74б)
- въезд/выезд грузовых транспортных средств
- движение грузовых транспортных средств по территории образовательного учреждения
- движение детей на территории образовательного учреждения
- ограждение

Паспорт дорожной безопасности МБДОУ ДС №31 "Медвежонок"				Лит	Масса	Масштаб
Изм/Лист	№ докум	Подп	Дата	М1:2000		
Разраб				Лист 1 Листов		
Провер				000 "Эксперт 01"		
Утв						

Паспорт дорожной безопасности МБДОУ ДС №31 "Медвежонок"

План-схема
МБДОУ ДС №31 "Медвежонок"

Лит Масса Масштаб

М1:2000

Лист 1 | Листов

000 "Эксперт 01"

4. Пути движения транспортных средств по территории к местам разгрузки/погрузки и рекомендуемые пути передвижения детей по территории МБДОУ ДС №31 «Медвежонок»

На схеме указывается примерная траектория движения транспортного средства на территории ДОУ, в том числе место погрузки/разгрузки, а также безопасный маршрут движения детей во время погрузочно-разгрузочных работ.

В целях обеспечения безопасного движения детей по территории ДОУ необходимо исключить пересечение пути движения детей и пути движения транспортных средств.

Актуализация паспорта дорожной безопасности

№ п/п	Дата актуализации	Руководитель ДОУ ФИО	Подпись Печать
1.	«31» <u>мая</u> 20 <u>24</u> год	<i>Вирсанн Г.В.</i>	
2.	« <u> </u> » 20 <u> </u> год		
3.	« <u> </u> » 20 <u> </u> год		
4.	« <u> </u> » 20 <u> </u> год		

